

QUYẾT ĐỊNH

Về việc giao 2.533,4 m² đất cho Trung tâm Phát triển quỹ đất tỉnh Tây Ninh để quản lý, tổ chức đấu giá quyền sử dụng đất

ỦY BAN NHÂN DÂN TỈNH

Căn cứ Luật Tổ chức chính quyền địa phương ngày 19 tháng 6 năm 2015;

Căn cứ Luật Đất đai ngày 29 tháng 11 năm 2013;

Căn cứ Nghị định số 43/2014/NĐ-CP ngày 15 tháng 5 năm 2014 của Chính phủ quy định chi tiết thi hành một số điều của Luật Đất đai;

Căn cứ Nghị định số 01/2017/NĐ-CP ngày 06 tháng 01 năm 2017 của Chính phủ sửa đổi, bổ sung một số Nghị định quy định chi tiết thi hành Luật Đất đai;

Căn cứ Thông tư số 30/2014/TT-BTNMT ngày 02 tháng 6 năm 2014 của Bộ trưởng Bộ Tài nguyên và Môi trường quy định về hồ sơ giao đất, cho thuê đất, chuyển mục đích sử dụng đất, thu hồi đất;

Xét đề nghị của Giám đốc Sở Tài nguyên và Môi trường tại Tờ trình số 2280 /TTr-STNMT ngày 03 tháng 5 năm 2019.

QUYẾT ĐỊNH:

Điều 1. Giao cho Trung tâm Phát triển quỹ đất tỉnh Tây Ninh 2.533,4 m² đất tại xã Gia Lộc, huyện Trảng Bàng, tỉnh Tây Ninh để quản lý, tổ chức đấu giá quyền sử dụng đất.

- Nguồn gốc đất: UBND tỉnh thu hồi đất thuộc quyền sử dụng của Chi cục Thuế huyện Trảng Bàng.

- Vị trí, ranh giới khu đất được xác định theo Trích lục bản đồ địa chính số 2007/TL-ĐC, tỷ lệ 1/1000 do Văn phòng Đăng ký đất đai tỉnh Tây Ninh lập ngày 26 tháng 4 năm 2019.

Điều 2. Căn cứ vào Điều 1 của Quyết định này, Sở Tài nguyên và Môi trường, UBND huyện Trảng Bàng, Trung tâm Phát triển quỹ đất tỉnh Tây Ninh và Văn phòng Đoàn ĐBQH, HĐND và UBND tỉnh có trách nhiệm tổ chức thực hiện các công việc sau đây:

1. Sở Tài nguyên và Môi trường có trách nhiệm:

- Chỉ đạo Văn phòng Đăng ký đất đai tỉnh thuộc Sở Tài nguyên và Môi trường thực hiện việc chỉnh lý hồ sơ địa chính theo đúng quy định.


2. UBND huyện Trảng Bàng có trách nhiệm:

- Chỉ đạo Phòng Tài nguyên và Môi trường trực thuộc chủ trì, phối hợp với UBND xã Gia Lộc và các đơn vị có liên quan xác định cụ thể mốc giới và bàn giao đất ngoài thực địa cho Trung tâm Phát triển quỹ đất tỉnh Tây Ninh.

- Chỉ đạo chỉnh lý hồ sơ địa chính từng cấp theo đúng quy định.

3. Trung tâm Phát triển quỹ đất tỉnh Tây Ninh có trách nhiệm quản lý, tổ chức đấu giá quyền sử dụng đất theo đúng quy định.

4. Văn phòng Đoàn ĐBQH, HĐND và UBND tỉnh chịu trách nhiệm đưa Quyết định này trên trang thông tin điện tử của UBND tỉnh.

Điều 3. Chánh Văn phòng Đoàn ĐBQH, HĐND và UBND tỉnh, Giám đốc Sở Tài nguyên và Môi trường, Chủ tịch UBND huyện Trảng Bàng, Chủ tịch UBND xã Gia Lộc, Giám đốc Trung tâm Phát triển quỹ đất tỉnh Tây Ninh và Thủ trưởng các đơn vị có liên quan chịu trách nhiệm thi hành Quyết định này, kể từ ngày ký. 

Nơi nhận: 


- Như Điều 3 (t/h);
- TTTT (đăng Website);
- Lưu: Văn thư, CVKT2.

12

TM. ỦY BAN NHÂN DÂN

KT. CHỦ TỊCH

PHÓ CHỦ TỊCH

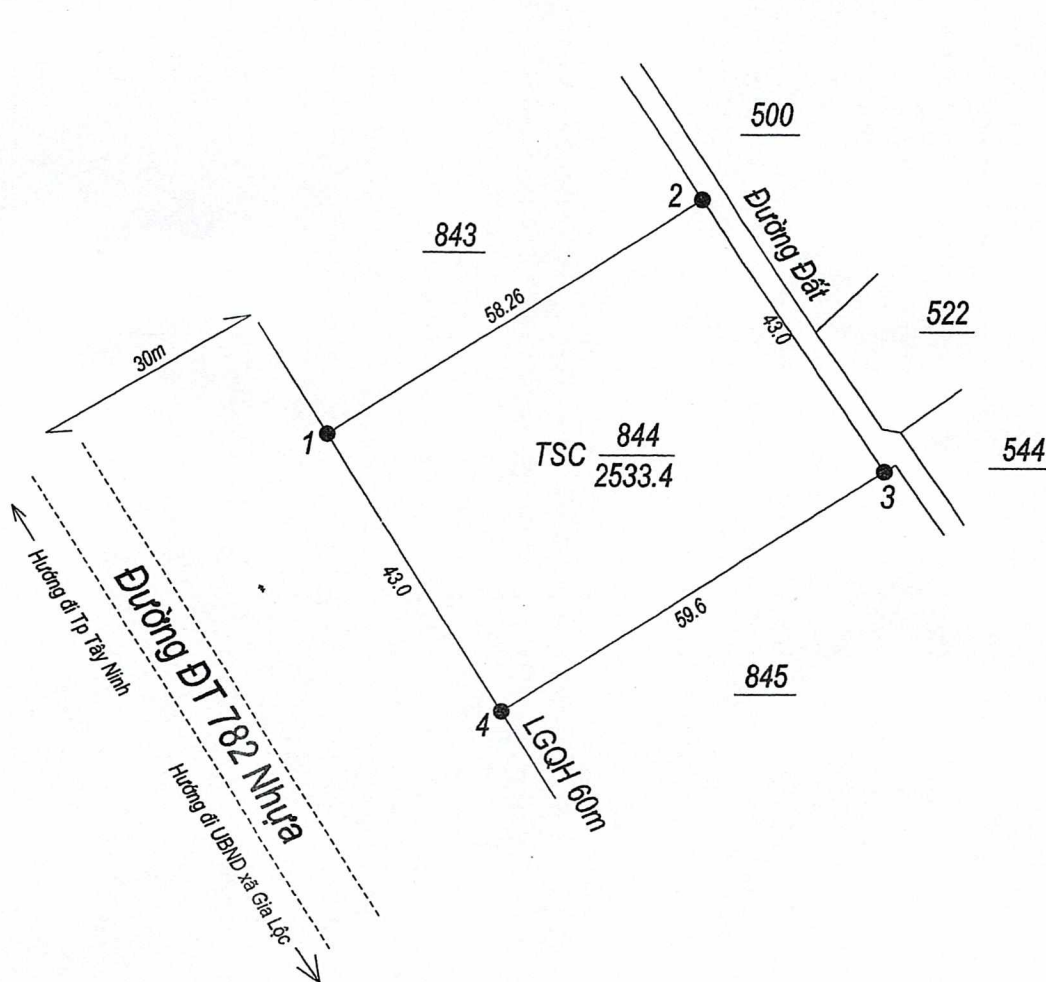


Nguyễn Thanh Ngọc

TRÍCH LỤC BẢN ĐỒ ĐỊA CHÍNH

Số: 2019/TL-ĐC

1. Thửa đất số: 844 ; Tờ bản đồ địa chính số: 30
Địa chỉ thửa đất: ấp Lộc Trát, xã Gia Lộc, huyện Trảng Bàng, tỉnh Tây Ninh
2. Diện tích: 2533.4 m²;
3. Mục đích sử dụng: TSC - Đất xây dựng trụ sở cơ quan
4. Chủ sử dụng đất: **CHI CỤC THUẾ HUYỆN TRẢNG BÀNG**
Địa chỉ: Số 999, đường 22/12, kp Lộc Du, thị trấn Trảng Bàng, huyện Trảng Bàng, tỉnh Tây Ninh
5. Các thay đổi của thửa đất so với giấy tờ pháp lý về QSDĐ :
6. Sơ đồ thửa đất :



Ghi chú :

Trích lục BĐĐC này không thay thế GCN QSDĐ, QSHN ở và TSGL với đất

Tỷ lệ 1:1000

(Kèm theo quyết định số :/QĐ-UBND ngày/...../..... của UBND.....)

Ngày 76 tháng 1 năm 2019

NGƯỜI TRÍCH LỤC

Ngày 26 tháng 4 năm 2019

GIÁM ĐỐC

VĂN PHÒNG ĐĂNG KÝ ĐẤT ĐAI TỈNH TÂY NINH

(Chữ ký tay)



Hoàng Văn Chiến